A.

Разрѣзъ вдоль Карачевскаго Уѣзда съ Зап. на Вост.

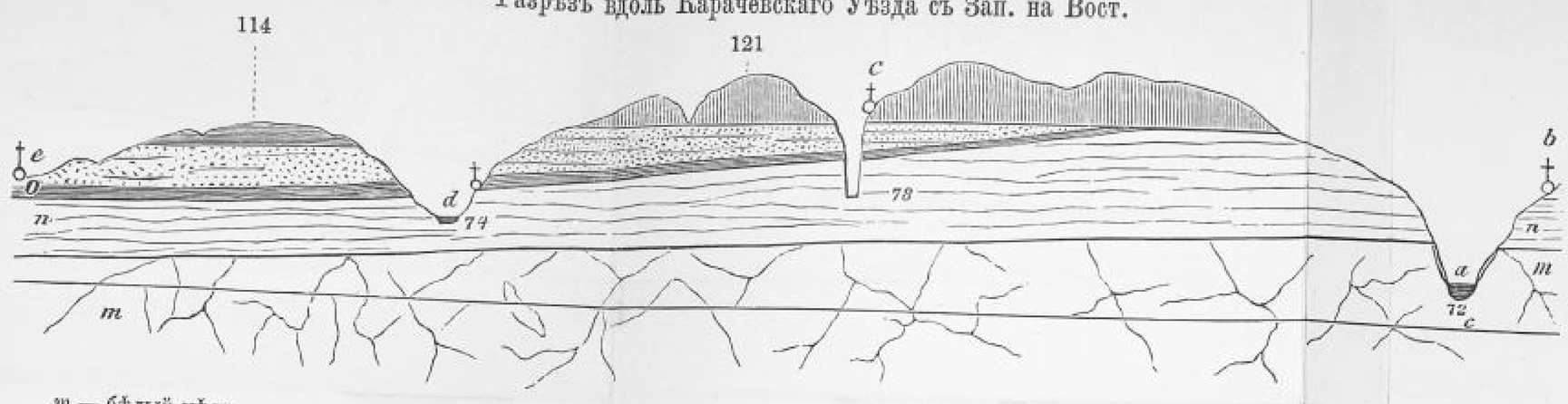

m — бѣлый мѣлъ.
n — надмѣл. рухлякъ.
o — третичн. пески и глины,
Порода, означенная верт. штрих., — лёссъ.

a — рѣка Сквира.
c — село Петрово.

b — село Уткино.
d — село и рѣка Рѣчица.
e — Сычевка.

F

Разрѣзъ съ гор. Дмитріева (Сванск.) на Новую Слободу, что у Путивля.

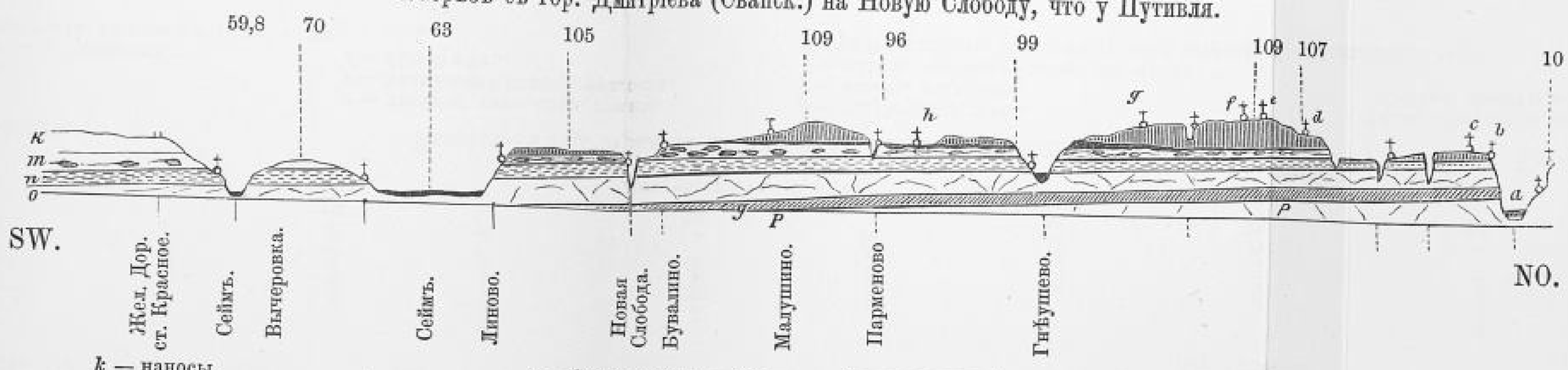

k — наносы.
m — третичн. пески.
n — глинист. надмѣл. рухляки.
o — бѣлый мѣлъ.
p — фосфоритовый горизонтъ сеноманск. яруса.
q — бѣл. мергель.
порода, означенная вертикальн. штриховкой—лессъ.

a — Свапа. уров. р.=69 с.
b — Стар. городъ.
c — Злыдино.
d — Кириловка.

20 верстъ въ 1 дюймѣ.

e — Тепловка.
f — Малѣевка.
g — Сѣровка.
h — Викторовка.

Уровень р. Сейма равенъ 59,8 саж.

M.

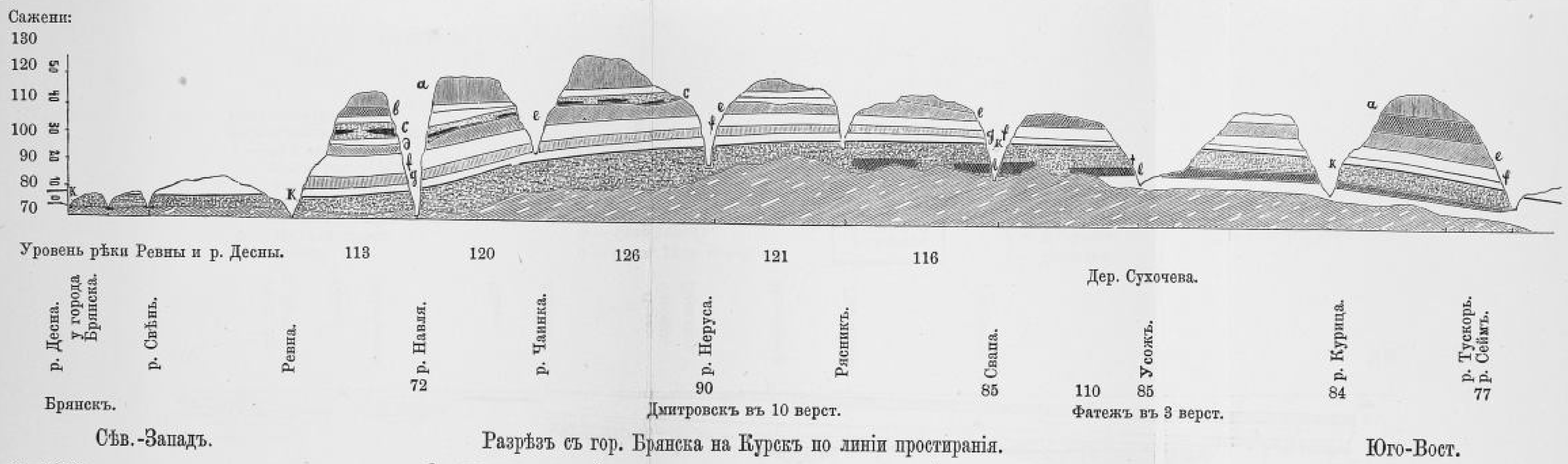

Разрѣзъ съ гор. Брянска на Курскъ по линіи простиранія.

a — лессъ.
b — валунн. глины.
c — третичн. пески съ песчаникомъ.
■ бѣлая порода, налегающ. на слой *c* горшеч. глины.

d — третичн. темноцвѣт. глины.
e — надмѣловой иноцер. рухлякъ.
f — бѣлый мѣлъ.

g — глауконитов. мѣлъ.
k — пластъ фосфорита.
l — пластъ жерноваго звонк. песчаника.
Нижній горизонтъ, показанный косой штриховкой,—келловейская глина.

Числа, поставленн. внизу, обозначаютъ абсолют. высоты мѣстн. въ сажен.

N.

Разрѣзъ съ Почепа (на Судости) на гор. Рыльскъ, на р. Сеймѣ, по линіи простиранія.

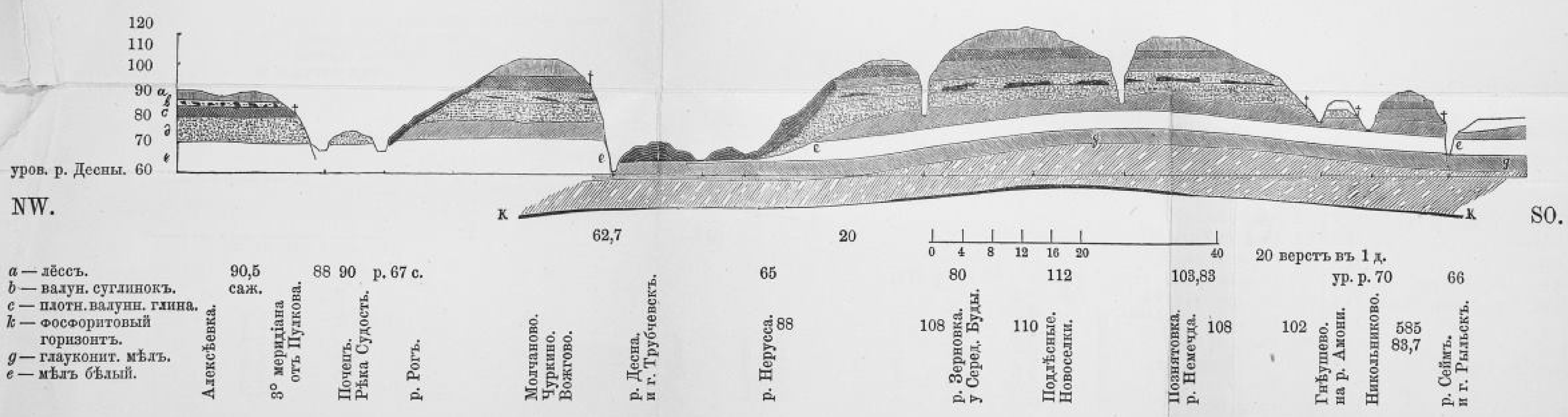

a — лёссъ.
b — валун. суглинокъ.
c — плотн. валунн. глина.
k — фосфоритовый горизонтъ.
g — глауконит. мѣлъ.
e — мѣлъ бѣлый.

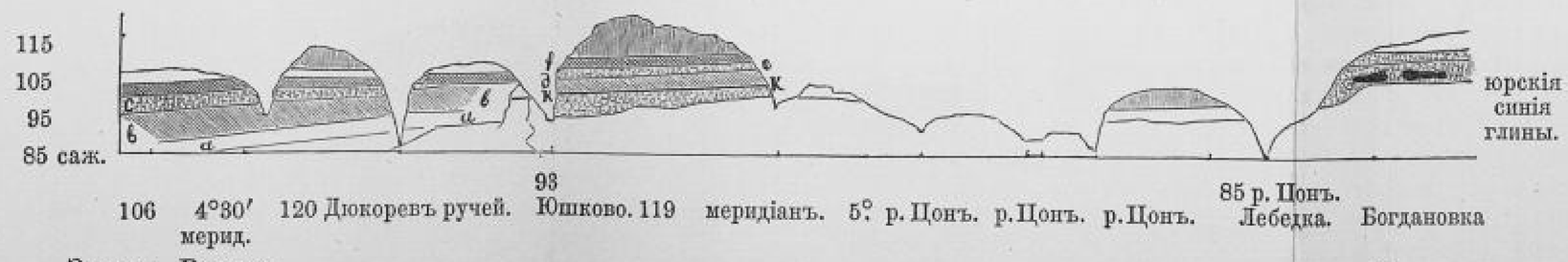

Геологическій разрѣзъ Карачевскаго уѣзда, проведенн. съ Ружнаго на Лебедку.

Разрѣзъ по широтѣ, на 3 мин. южнѣе 53° с. шир.

10 верстъ въ 1 д.

a — бѣл. мѣлъ.
b — иноцер. мергель.
c — глауконит. пески.
d — сурка и бѣл. мергель.
f — темноцвѣтн. глины.
k — фосфоритовый горизонтъ.

На разрѣзѣ, нижняя часть его, незаштрихованная, представляетъ келловейскія глины.